

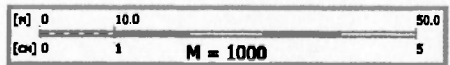
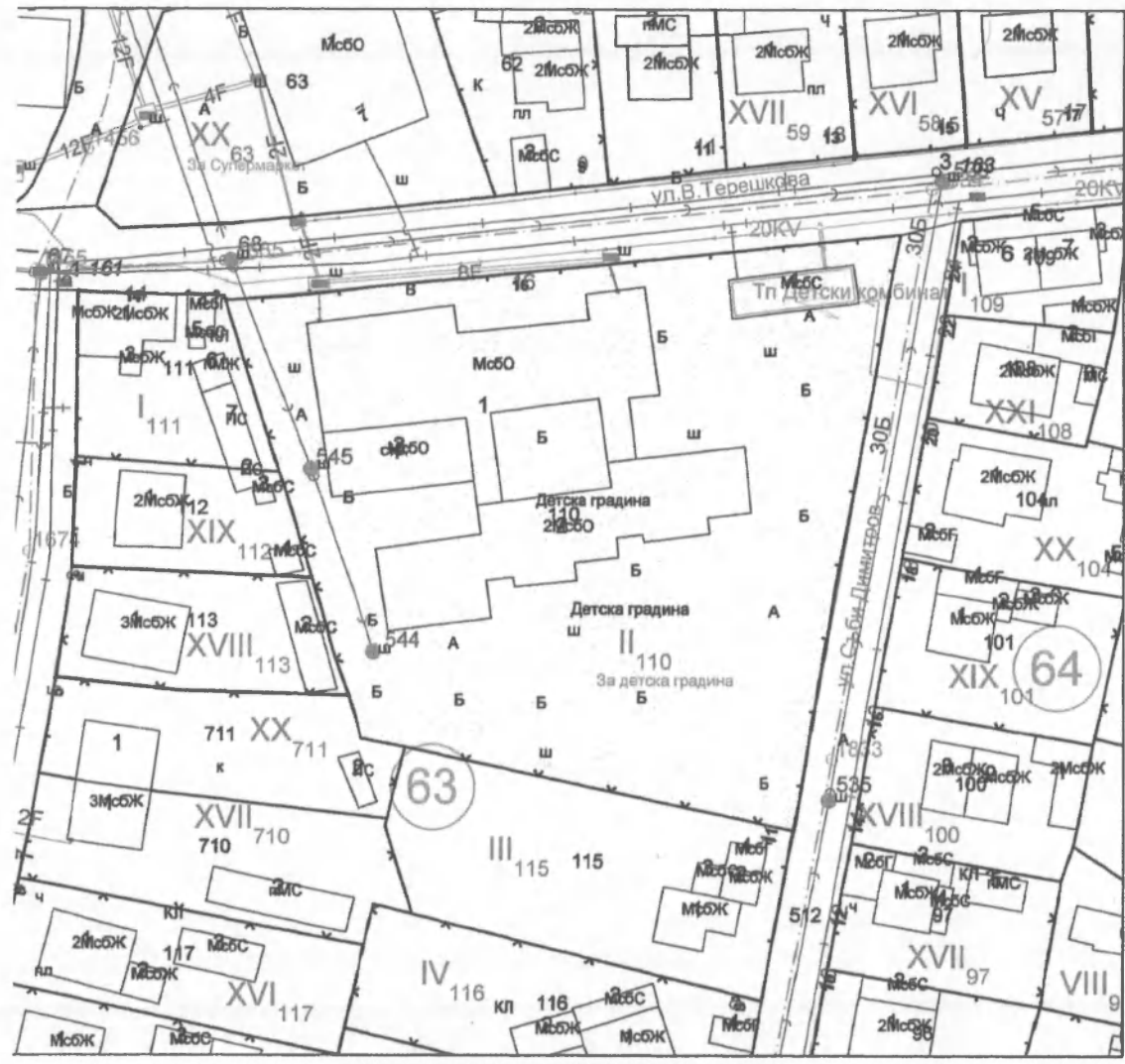
ОБЩИНА РАДНЕВО

СКИЦА № 405 / 3.7.2014 г. 1:1000

УПИ (парцел) №: II₁₁₀ в кв. 63
Решение №: 1009 от дата: 30.6.2011 г. издател: ОБС
Нас. място: гр. Раднево ЕКАТТЕ: 61460
Площ на УПИ: 5134 кв.м. Отреждане: Производствено-складови

Имот №: 110 Кад. район: 505
Площ: 5112 кв.м.
Заповед №: РД-18-12 от дата: 29.4.2005 г. издател: АГЕНЦИЯ ПО КАДАСТЪР

Име: **ОБЩИНА РАДНЕВО** ЕГН/БУЛСТАТ: 000817956
Нас. място: гр. Раднево
Улица: ул. МИТЪО СТАНЕВ №: 1 бл. вх. ет. ап.
Вид док. Акт за публична общинска собственост
№: 168 От дата: 27.9.2005 г. Ид. част: 1/1 Том: XIV Рег. 4584 Дело №: 2864
Вид док. Акт за публична общинска собственост
№: 168 От дата: 27.9.2005 г. Ид. част: 1/1 Том: XIV Рег. 4584 Дело №: 2864

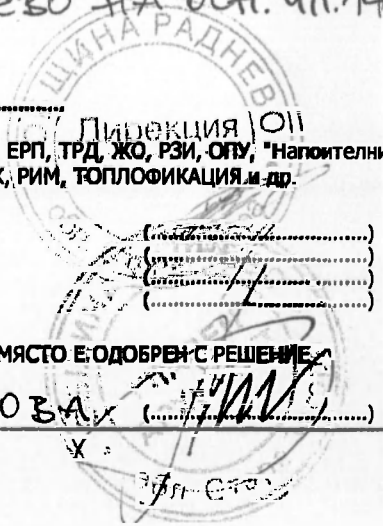


*ЗА ОБСЛЕДВАНЕ И ПРОЕКТИ
ЗА УКРЕПВАНЕ НА СТРАДА НА
ОДЗ-3 гр. РАДНЕВО НА ост. чл. 140
или ЗУП*

Таксата от 10 лв. е внесена с кв. №: /.....
Скицата ще служи за:
Скицата (визата) да се съгласува с: "ВИК", ЕРП, ТРД, ЖО, РЗИ, ОПУ, "Напоителни системи", БАБХ, РСЛАБ, РИОСВ, КАТ, НИПК, РИМ, ТОПЛОФИКАЦИЯ и др.

Изчертал: **СТЕФКА КИРИЛОВА ДИМИТРОВА**
Изчислил:
Нанесъл подз. кадастър:
Н-к отдел "УТ":

ЗАБЕЛЕЖКА:
РЕГУЛАЦИОННИЯ ПЛАН НА НАСЕЛЕНОТО МЯСТО Е ОДОБРЕН С РЕШЕНИЕ
1009/30.06.2011 Г.
ГЛАВЕН АРХИТЕКТ: **АНЖ. МОГЛОВА**



CIS Explorer

